



พระราชกฤษฎีกา

กำหนดเขตที่ดินในบริเวณที่จะดำเนินการเพื่อกิจการขนส่งมวลชน
ในท้องที่เขตจตุจักร เขตห้วยขวาง เขตวังทองหลาง เขตบางกะปิ เขตสวนหลวง
เขตประเวศ เขตบางนา กรุงเทพมหานคร และอำเภอบางพลี
อำเภอเมืองสมุทรปราการ จังหวัดสมุทรปราการ
พ.ศ. ๒๕๕๘

ภูมิพลอดุลยเดช ป.ร.

ให้ไว้ ณ วันที่ ๒๘ กันยายน พ.ศ. ๒๕๕๘
เป็นปีที่ ๗๐ ในรัชกาลปัจจุบัน

พระบาทสมเด็จพระปรมินทรมหาภูมิพลอดุลยเดช มีพระบรมราชโองการโปรดเกล้าฯ ให้ประกาศว่า

โดยที่เป็นการสมควรกำหนดเขตที่ดินในบริเวณที่จะดำเนินการเพื่อกิจการขนส่งมวลชน ในท้องที่เขตจตุจักร เขตห้วยขวาง เขตวังทองหลาง เขตบางกะปิ เขตสวนหลวง เขตประเวศ เขตบางนา กรุงเทพมหานคร และอำเภอบางพลี อำเภอเมืองสมุทรปราการ จังหวัดสมุทรปราการ เพื่อประโยชน์ ในการดำเนินกิจการขนส่งมวลชนตามโครงการรถไฟฟ้า สายสีเหลือง ช่วงลาดพร้าว - สำโรง

อาศัยอำนาจตามความในมาตรา ๒๒ ของรัฐธรรมนูญแห่งราชอาณาจักรไทย (ฉบับชั่วคราว) พุทธศักราช ๒๕๕๗ และมาตรา ๘ แห่งพระราชบัญญัติว่าด้วยการจัดหาอสังหาริมทรัพย์เพื่อกิจการขนส่งมวลชน พ.ศ. ๒๕๕๐ ประกอบกับมาตรา ๓๕ วรรคหนึ่ง แห่งพระราชบัญญัติการรถไฟฟ้าขนส่งมวลชน แห่งประเทศไทย พ.ศ. ๒๕๔๓ จึงทรงพระกรุณาโปรดเกล้าฯ ให้ตราพระราชกฤษฎีกาขึ้นไว้ ดังต่อไปนี้

มาตรา ๑ พระราชกฤษฎีกานี้เรียกว่า “พระราชกฤษฎีกากำหนดเขตที่ดินในบริเวณที่จะดำเนินการเพื่อกิจการขนส่งมวลชน ในท้องที่เขตจตุจักร เขตห้วยขวาง เขตวังทองหลาง เขตบางกะปิ เขตสวนหลวง เขตประเวศ เขตบางนา กรุงเทพมหานคร และอำเภอบางพลี อำเภอเมืองสมุทรปราการ จังหวัดสมุทรปราการ พ.ศ. ๒๕๕๘”

มาตรา ๒ พระราชกฤษฎีกานี้ให้ใช้บังคับตั้งแต่วันถัดจากวันประกาศในราชกิจจานุเบกษา เป็นต้นไป

มาตรา ๓ พระราชกฤษฎีกานี้ให้ใช้บังคับได้มีกำหนดสี่ปี

มาตรา ๔ ที่ดินที่จะดำเนินการเพื่อกิจการขนส่งมวลชนตามพระราชกฤษฎีกานี้มีวัตถุประสงค์เพื่อประโยชน์ในการดำเนินกิจการขนส่งมวลชนตามโครงการรถไฟฟ้า สายสีเหลือง ช่วงลาดพร้าว - สำโรง

มาตรา ๕ ให้การรถไฟฟ้าขนส่งมวลชนแห่งประเทศไทยเป็นหน่วยงานที่ดำเนินการตามพระราชกฤษฎีกานี้

มาตรา ๖ เขตที่ดินในบริเวณที่จะดำเนินการเพื่อกิจการขนส่งมวลชนตามพระราชกฤษฎีกานี้ อยู่ในท้องที่เขตจตุจักร เขตห้วยขวาง เขตวังทองหลาง เขตบางกะปิ เขตสวนหลวง เขตประเวศ เขตบางนา กรุงเทพมหานคร และอำเภอบางพลี อำเภอเมืองสมุทรปราการ จังหวัดสมุทรปราการ ภายในแนวเขตตามแผนที่ท้ายพระราชกฤษฎีกานี้

มาตรา ๗ ให้รัฐมนตรีว่าการกระทรวงคมนาคมรักษาการตามพระราชกฤษฎีกานี้

ผู้รับสนองพระบรมราชโองการ

พลเอก ประยุทธ์ จันทร์โอชา

นายกรัฐมนตรี

แผนที่ท้ายพระราชกฤษฎีกา

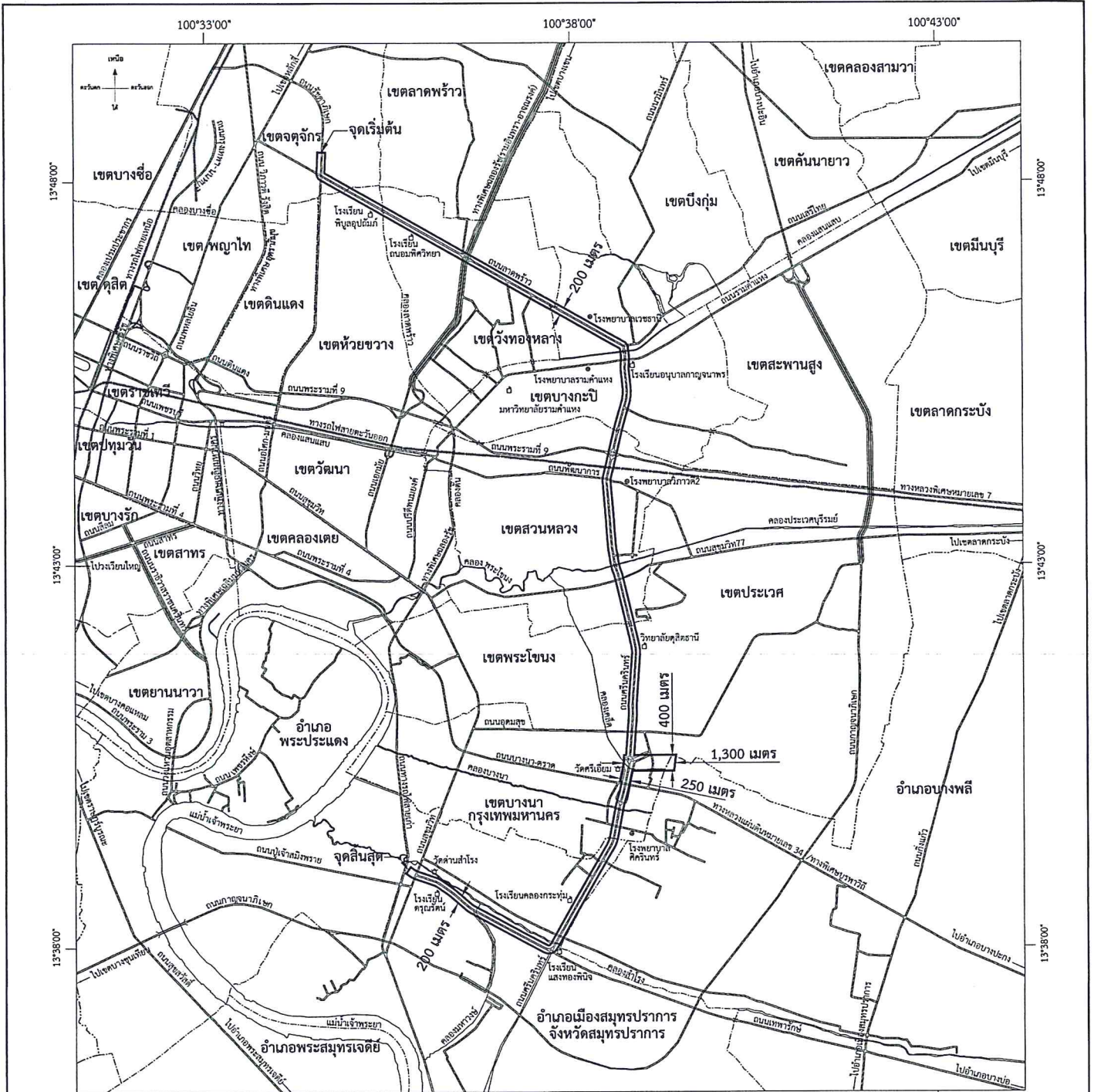
กำหนดเขตที่ดินในบริเวณที่จะดำเนินการเพื่อกิจการขนส่งมวลชน

ในท้องที่เขตจตุจักร เขตห้วยขวาง เขตวังทองหลาง เขตบางกะปิ เขตสวนหลวง เขตประเวศ เขตบางนา กรุงเทพมหานคร และอำเภอบางพลี อำเภอมืองสมุทรปราการ จังหวัดสมุทรปราการ

พ.ศ. 2558


มาตราส่วน 1:50,000


0 1 2 3 4 กิโลเมตร



เครื่องหมาย

- | | | | |
|---------|---|---|-------------------------------|
| — | แนวเขตที่ดินในบริเวณที่จะดำเนินการเพื่อกิจการขนส่งมวลชน | ⊕ | โรงพยาบาล สถานอนามัย |
| - - - - | เขตจังหวัด | ⊞ | มหาวิทยาลัย วิทยาลัย โรงเรียน |
| — — — — | เขตอำเภอ เขตของเขต | ⊞ | วัด ศาลสถาน |
| — — — — | ทางหลวง ถนน ซอย | | |
| +++++ | ทางรถไฟ | | |
| — — — — | สะพาน | | |
| ~~~~~ | แม่น้ำ คลอง ห้วย | | |


 (นายอศุขย์เวทย์ ชัยประเสริฐ)
 ผู้อำนวยการฝ่ายกรรมสิทธิ์ที่ดิน


 (นายพีระยุทธ สิงห์ทัศนากุล)
 ผู้อำนวยการรถไฟฟ้าขนส่งมวลชนแห่งประเทศไทย

หมายเหตุ :- เหตุผลในการประกาศใช้พระราชกฤษฎีกาฉบับนี้ คือ เนื่องจากมีความจำเป็นต้องดำเนินกิจการขนส่งมวลชนตามโครงการรถไฟฟ้า สายสีเหลือง ช่วงลาดพร้าว - สำโรง ในท้องที่เขตจตุจักร เขตห้วยขวาง เขตวังทองหลาง เขตบางกะปิ เขตสวนหลวง เขตประเวศ เขตบางนา กรุงเทพมหานคร และอำเภอบางพลี อำเภอมืองสมุทรปราการ จังหวัดสมุทรปราการ เพื่อแก้ไขปัญหาการจราจรในกรุงเทพมหานครและปริมณฑล สมควรกำหนดเขตที่ดินในบริเวณที่จะดำเนินการเพื่อกิจการขนส่งมวลชนในท้องที่ดังกล่าว เพื่อให้พนักงานเจ้าหน้าที่มีอำนาจดำเนินการสำรวจและเพื่อทราบข้อเท็จจริงเกี่ยวกับสภาพ ลักษณะและการเข้าใช้ประโยชน์บนเหนือ หรือใต้พื้นดินหรือพื้นน้ำ เพื่อการวางแผนหรือออกแบบกิจการขนส่งมวลชน จึงจำเป็นต้องตราพระราชกฤษฎีกานี้