



พระราชกฤษฎีกา

กำหนดเขตที่ดินในบริเวณที่ที่จะดำเนินการเพื่อกิจการขนส่งมวลชน
ในท้องที่เขตปทุมวัน เขตบางรัก เขตป้อมปราบศัตรูพ่าย เขตสัมพันธวงศ์ เขตพระนคร
เขตธนบุรี เขตบางกอกใหญ่ เขตภาษีเจริญ เขตจอมทอง
และเขตบางแค กรุงเทพมหานคร
พ.ศ. ๒๕๕๐

ภูมิพลอดุลยเดช ป.ร.

ให้ไว้ ณ วันที่ ๑๕ มิถุนายน พ.ศ. ๒๕๕๐
เป็นปีที่ ๖๒ ในรัชกาลปัจจุบัน

พระบาทสมเด็จพระปรมินทรมหาภูมิพลอดุลยเดช มีพระบรมราชโองการโปรดเกล้าฯ
ให้ประกาศว่า

โดยที่เป็นการสมควรกำหนดเขตที่ดินในบริเวณที่ที่จะดำเนินการเพื่อกิจการขนส่งมวลชน ในท้องที่
เขตปทุมวัน เขตบางรัก เขตป้อมปราบศัตรูพ่าย เขตสัมพันธวงศ์ เขตพระนคร เขตธนบุรี เขตบางกอกใหญ่
เขตภาษีเจริญ เขตจอมทอง และเขตบางแค กรุงเทพมหานคร เพื่อประโยชน์ในการดำเนินกิจการขนส่ง
มวลชนตามโครงการรถไฟฟ้า สายสีน้ำเงิน ช่วงหัวลำโพง-บางแค

อาศัยอำนาจตามความในมาตรา ๑๖ ของรัฐธรรมนูญแห่งราชอาณาจักรไทย (ฉบับชั่วคราว)
พุทธศักราช ๒๕๔๙ และมาตรา ๘ แห่งพระราชบัญญัติว่าด้วยการจัดหาอสังหาริมทรัพย์เพื่อกิจการ
ขนส่งมวลชน พ.ศ. ๒๕๔๐ จึงทรงพระกรุณาโปรดเกล้าฯ ให้ตราพระราชกฤษฎีกาขึ้นไว้ ดังต่อไปนี้

มาตรา ๑ พระราชกฤษฎีกานี้เรียกว่า “พระราชกฤษฎีกากำหนดเขตที่ดินในบริเวณที่จะดำเนินการเพื่อกิจการขนส่งมวลชน ในท้องที่เขตปทุมวัน เขตบางรัก เขตป้อมปราบศัตรูพ่าย เขตสัมพันธวงศ์ เขตพระนคร เขตธนบุรี เขตบางกอกใหญ่ เขตภาษีเจริญ เขตจอมทอง และเขตบางแค กรุงเทพมหานคร พ.ศ. ๒๕๕๐”

มาตรา ๒ พระราชกฤษฎีกานี้ให้ใช้บังคับตั้งแต่วันถัดจากวันประกาศในราชกิจจานุเบกษา เป็นต้นไป

มาตรา ๓ พระราชกฤษฎีกานี้ให้ใช้บังคับได้มีกำหนดสี่ปี

มาตรา ๔ ที่ดินที่จะดำเนินการเพื่อกิจการขนส่งมวลชนตามพระราชกฤษฎีกานี้มีวัตถุประสงค์เพื่อประโยชน์ในการดำเนินกิจการขนส่งมวลชนตามโครงการรถไฟฟ้า สายสีน้ำเงิน ช่วงหัวลำโพง-บางแค

มาตรา ๕ ให้การรถไฟฟ้าขนส่งมวลชนแห่งประเทศไทยเป็นหน่วยงานที่ดำเนินการตามพระราชกฤษฎีกานี้

มาตรา ๖ เขตที่ดินในบริเวณที่จะดำเนินการเพื่อกิจการขนส่งมวลชนตามพระราชกฤษฎีกานี้ อยู่ในท้องที่เขตปทุมวัน เขตบางรัก เขตป้อมปราบศัตรูพ่าย เขตสัมพันธวงศ์ เขตพระนคร เขตธนบุรี เขตบางกอกใหญ่ เขตภาษีเจริญ เขตจอมทอง และเขตบางแค กรุงเทพมหานคร ภายในแนวเขตตามแผนที่ท้ายพระราชกฤษฎีกานี้

มาตรา ๗ ให้รัฐมนตรีว่าการกระทรวงคมนาคมรักษาการตามพระราชกฤษฎีกานี้

ผู้รับสนองพระบรมราชโองการ

พลเอก สุรยุทธ์ จุลานนท์

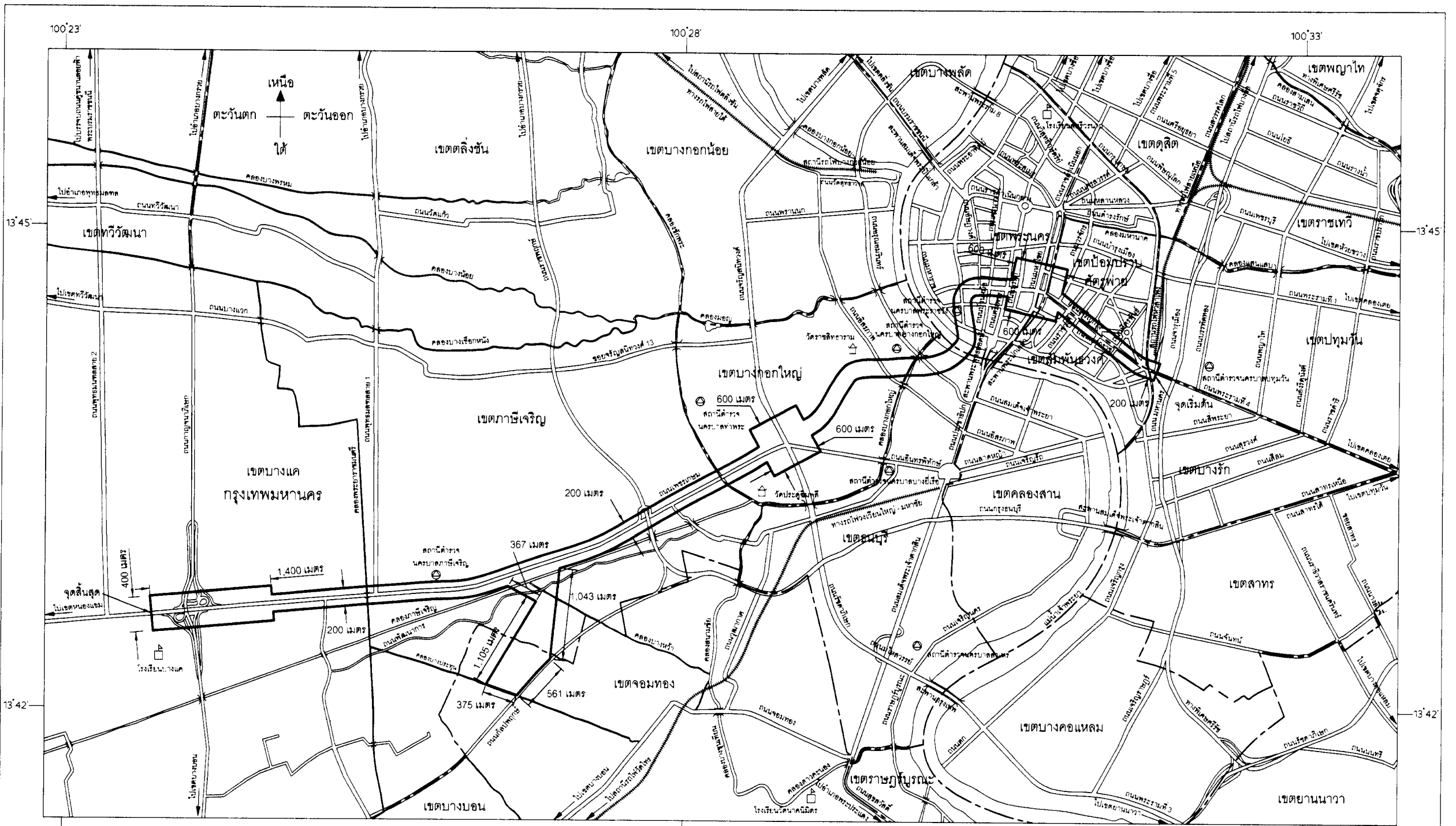
นายกรัฐมนตรี

แผนที่ทำยพระราชกฤษฎีกา
กำหนดเขตที่ดินในบริเวณที่จะดำเนินการเพื่อกิจการขนส่งมวลชน
ในท้องที่เขตปทุมวัน เขตบางรัก เขตป้อมปราบศัตรูพ่าย เขตสัมพันธวงศ์ เขตพระนคร เขตธนบุรี
เขตบางกอกใหญ่ เขตภาษีเจริญ เขตจอมทอง และเขตบางแค กรุงเทพมหานคร


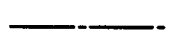




พ.ศ. 2550




มาตราส่วน 1 : 50,000



0 1 2 3 4 กิโลเมตร



เครื่องหมาย

-  แนวเขตที่ดินในบริเวณที่จะดำเนินการเพื่อกิจการขนส่งมวลชน
-  เขตของเขต
-  ทางหลวง ถนน ซอย
-  ทางรถไฟ
-  สะพาน
-  แม่น้ำ คลอง ห้วย

-  สถานที่ราชการ
-  มหาวิทยาลัย วิทยาลัย โรงเรียน
-  วัด ศาสนสถาน


(นายปานเทพ ศรีไสว)
รักษาการผู้อำนวยการฝ่ายกรรมสิทธิ์ที่ดิน

(นายประภัสร์ จงสงวน)

ผู้ว่าการการรถไฟฟ้าขนส่งมวลชนแห่งประเทศไทย

หมายเหตุ :- เหตุผลในการประกาศใช้พระราชกฤษฎีกาฉบับนี้ คือ เนื่องจากมีความจำเป็นต้องดำเนินการขนส่งมวลชนตามโครงการรถไฟฟ้า สายสีน้ำเงิน ช่วงหัวลำโพง – บางแค ในท้องที่เขตปทุมวัน เขตบางรัก เขตป้อมปราบศัตรูพ่าย เขตสัมพันธวงศ์ เขตพระนคร เขตธนบุรี เขตบางกอกใหญ่ เขตภาษีเจริญ เขตจอมทอง และเขตบางแค กรุงเทพมหานคร เพื่อแก้ไขปัญหาการจราจรในกรุงเทพมหานครและปริมณฑล ในการนี้สมควรกำหนดเขตที่ดินในบริเวณที่จะดำเนินการเพื่อกิจการขนส่งมวลชนในท้องที่ดังกล่าว เพื่อให้พนักงานเจ้าหน้าที่มีอำนาจดำเนินการสำรวจและเพื่อทราบข้อเท็จจริงเกี่ยวกับสภาพ ลักษณะและการเข้าใช้ประโยชน์บน เหนือ หรือใต้พื้นดินหรือพื้นน้ำ เพื่อการวางแผนหรือออกแบบกิจการขนส่งมวลชน จึงจำเป็นต้องตราพระราชกฤษฎีกานี้